



PLAN LOCAL D'URBANISME

COMMUNE

GUIGNICOURT

PLAN DES SERVITUDES D'UTILITE PUBLIQUE






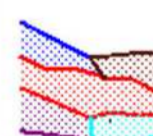




Echelle: 1/10000

Note: Le présent plan étant établi à une échelle importante, il convient pour plus de précision, de se rapprocher des services gestionnaires.

Le 26 Janvier 2016

Copyright: SCAN25 IGN

LEGENDE

-  **AC1** Servitudes de protection des monuments historiques classés.
-  **AC1** Servitudes de protection des monuments historiques inscrits.
-  **AS1** Servitudes résultant de l'instauration de périmètres de protection des eaux potables et minérales.
-  **EL3** Servitudes de halage et de marchepied.
-  **I1bis** Servitudes relatives à la construction et à l'exploitation de pipe-lines par la Société d'économie mixte des transports pétroliers (T.R.A.P.I.L.).
-  **PM1** Servitudes résultant du plan de prévention des risques (P.P.R.), inondations et coulées de boue. (se référer au document réglementaire).
-  **PT3** Servitudes relatives aux communications téléphoniques et télégraphiques.
-  **T1** Zone en bordure de laquelle peuvent s'appliquer les servitudes relatives au chemin de fer.
-  **T7** Servitudes aéronautiques. Servitudes à l'extérieur des zones de dégagement concernant des installations particulières.
-  Limite communale.

